





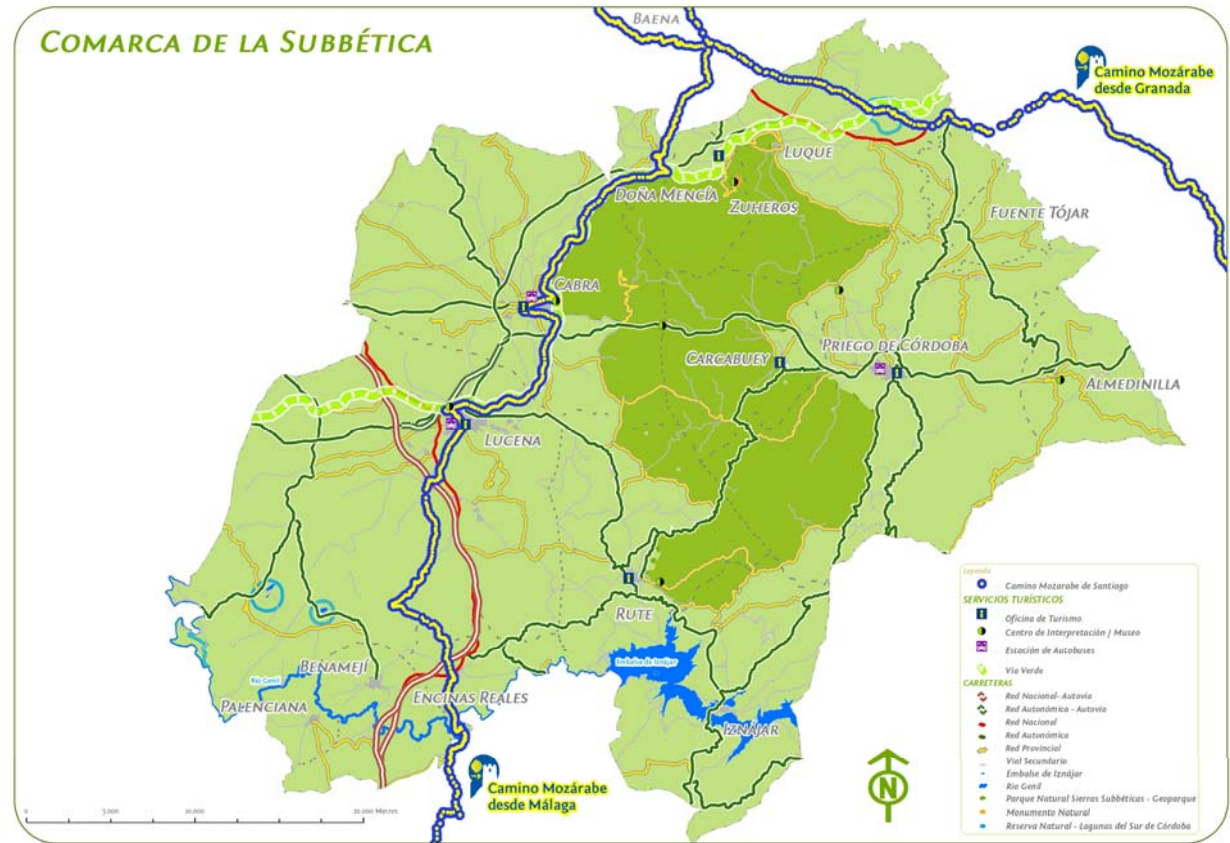
IV Congreso Camino Mozárabe de Santiago

Cabra 30/10/2025



Camino Mozárabe y patrimonio en la Subbética: Vía Verde y Geoparque

INTRODUCCIÓN





¿Por qué es interesante que el Camino coincida con el trazado de la Vía Verde?

- **Seguridad y comodidad:** al ser un recorrido sin tráfico motorizado, la persona peregrina camina con más tranquilidad.
- **Accesibilidad:** el trazado ferroviario tiene pendientes suaves, lo que facilita el paso a caminantes y ciclistas de diferentes edades y condiciones.
- **Valor paisajístico:** atraviesa viaductos, túneles y miradores sobre la campiña y la sierra, con un patrimonio natural protegido (PN -UGGp Sierras Subbéticas).



¿Por qué es interesante que el Camino coincida con el trazado de la Vía Verde?

- **Conexión cultural:** la vía verde aporta un valor añadido, al unir la memoria industrial-ferroviaria con el trasfondo espiritual e histórico del Camino.
- **Sinergia turística:** se suman dos grandes productos de turismo cultural y de naturaleza, lo que beneficia a los pueblos por los que pasa (alojamiento, gastronomía, enoturismo, oleoturismo).





¿Qué valor aporta la Vía Verde al Camino Mozárabe de Santiago?

- **multiplica la experiencia peregrina:** no solo se recorre un camino histórico, sino que se hace a través de un entorno privilegiado y sostenible.
- **Pone en valor el territorio:** la Subbética se presenta como un cruce de caminos, con herencias históricas, religiosas y ferroviarias.
- **Refuerza la sostenibilidad:** el uso de una vía verde como parte del Camino subraya un modelo de movilidad respetuoso con el medio ambiente.
- **Atractivo internacional:** muchos peregrin@s y turistas buscan tramos singulares del Camino; la unión con la Vía Verde del Aceite da a la Subbética un sello diferencial frente a otras rutas.




En resumen:

El hecho de que el Camino Mozárabe use el trazado de la Vía Verde del Aceite en la Subbética convierte a este tramo en único: una **historia**, **patrimonio ferroviario**, **paisaje natural** y **sostenibilidad** en una sola experiencia.

Es un punto fuerte para destacar en promoción turística y cultural.

PERO, ADEMÁS....

La unión del Geoparque Mundial UNESCO Sierras Subbéticas con el Camino Mozárabe de Santiago en la Subbética es muy interesante porque refuerza aún más ese valor “diferencial” que comentábamos.





Es importante analizar 3 puntos

1. El Geoparque Sierras Subbéticas

- Reconocido como **Geoparque Mundial UNESCO** desde 2006.
- Reúne un **patrimonio geológico excepcional**: formaciones kársticas, cuevas (como la de los Murciélagos en Zuheros), fósiles marinos, dolinas, poljes y relieves espectaculares.
- No solo se centra en la geología, **no sería Geoparque si se centrara únicamente en la geología**, sino también en cómo esta condiciona la cultura, los pueblos, la economía y el paisaje del olivar y la vid, en general, **que tiene un desarrollo socioeconómico asociado a dicha geología**.

Busca unir **conservación, educación y desarrollo sostenible**.



2. El Camino Mozárabe a su paso por el Geoparque

- En la Subbética, el Camino atraviesa municipios dentro del Geoparque (**Doña Mencía, Cabra**, Zuheros que, aunque el Camino no pasa por dicho municipio, está muy cerca, etc.).
- La persona peregrina que recorre este tramo no solo hace un viaje espiritual, sino también un viaje por millones de años de historia de la Tierra.
- Mientras camina, va descubriendo huellas fósiles, relieves geológicos singulares y paisajes moldeados por la geología.

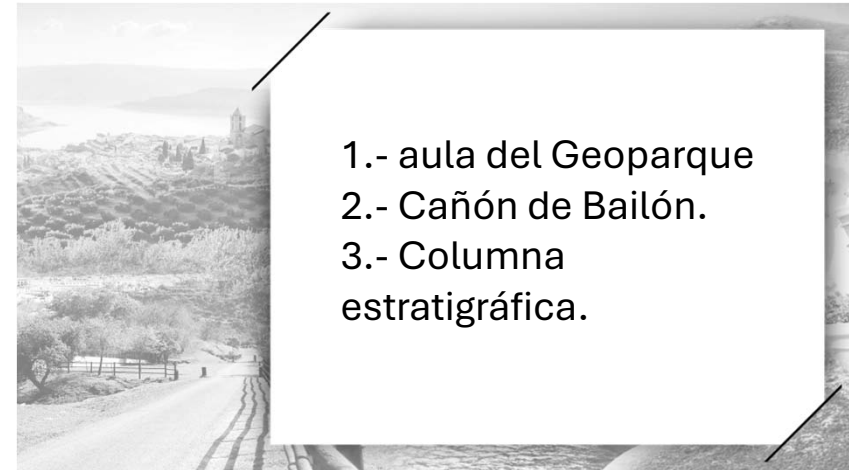


3. ¿Por qué es interesante unirlos?

- **Enriquecimiento de la experiencia del peregrinaje:** no solo se le ofrece historia, espiritualidad y cultura, sino también naturaleza y geología reconocidas internacionalmente.
- **Educación y sensibilización:** se puede interpretar el paisaje desde una doble perspectiva: espiritual (camino de fe) y científica (camino por la historia de la Tierra).

3. ¿Por qué es interesante unirlos?

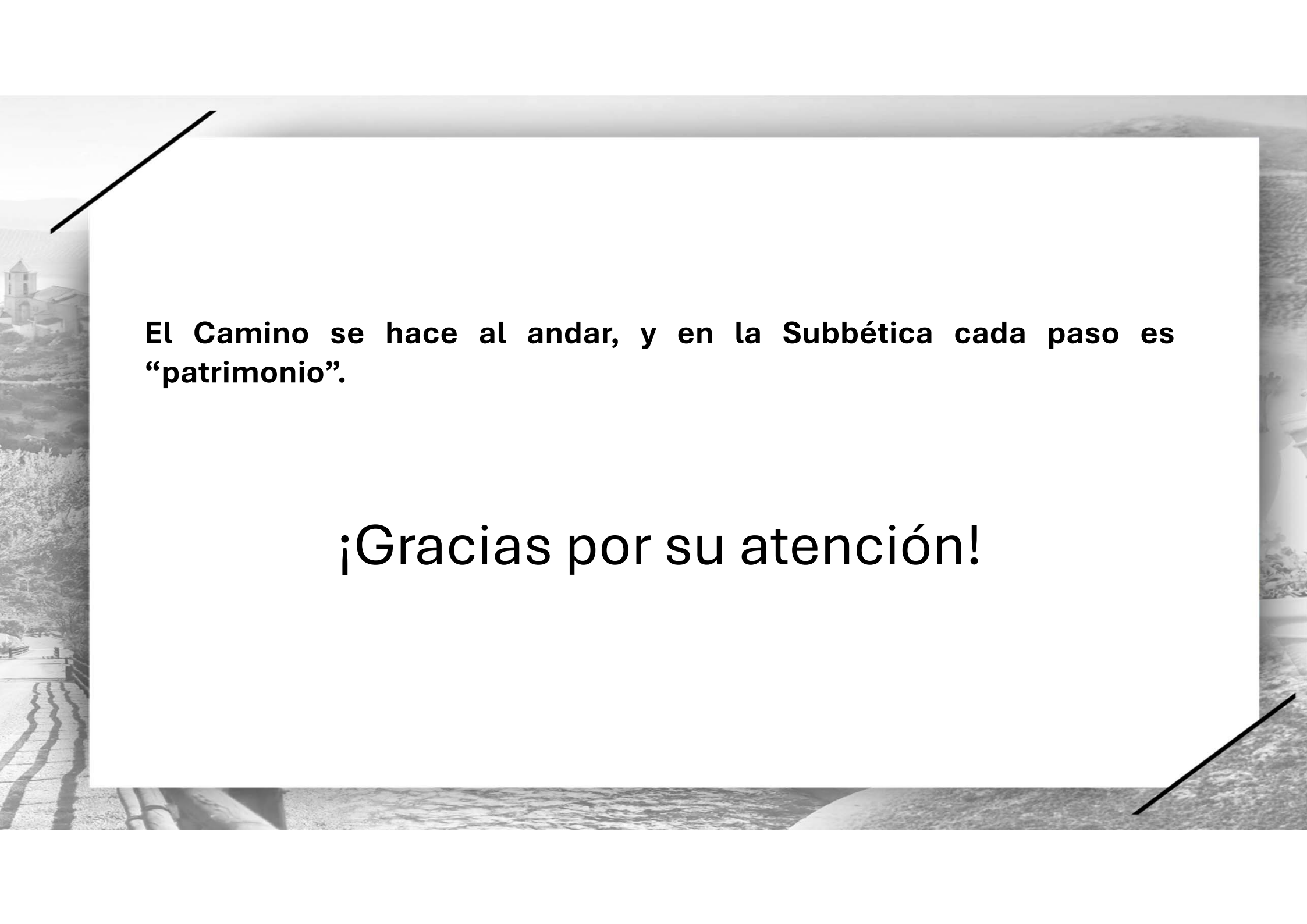
- **Impulso turístico sostenible:** refuerza a la Subbética como destino donde convergen naturaleza, patrimonio y cultura, promoviendo un turismo de calidad y respetuoso.
- **Identidad territorial:** la geología explica en gran parte la vida y tradiciones de la comarca (olivares sobre suelos calizos, vinos de la D.O. Montilla-Moriles, arquitectura en piedra, pueblos encalados). Así, el/la peregrin@ entiende mejor el vínculo entre tierra, cultura y sociedad.





En resumen:

El Camino Mozárabe en la Subbética no es solo un trayecto hacia Santiago, sino también un viaje por un paisaje UNESCO, donde caminamos entre fósiles marinos de 250 millones de años, relieves kársticos únicos y pueblos que han sabido convivir con esa geología. **La unión del Camino y el Geoparque ofrece una experiencia única, combinando patrimonio espiritual y patrimonio natural universal.**



El Camino se hace al andar, y en la Subbética cada paso es “patrimonio”.

¡Gracias por su atención!



grupo**Subbética**

DESARROLLO RURAL EN EL CORAZÓN DE ANDALUCÍA

FIN