


# PUESTA EN VALOR DEL CAMINO MOZÁRABE DE SANTIAGO EN ANDALUCÍA COMO ELEMENTO DE VALORIZACIÓN DEL TERRITORIO

Camino  
Mozárabe  
de Santiago



José Luis Fernández Fernández, Gerente GDR Poniente Granadino.





# Camino Mozárabe

# De Santiago

## Caminos a Santiago en Andalucía





Grupo de Desarrollo Rural Subbética




# Cooperación



# Algunas características



Objetivo: generar un modelo innovador de planificación y gestión del Camino Mozárabe de Santiago como Itinerario Cultural Europeo, conforme a las necesidades y motivaciones del peregrino del siglo XXI



Presupuesto total del proyecto: 293.382,86 €



Se encuadra dentro de las subvenciones LEADER para la preparación y realización de las actividades de cooperación por los GDR de Andalucía correspondientes a la submedida 19.3 del PDR de Andalucía 2014-2022



## Estructura del proyecto

**LÍNEA 1:** Facilitar el tránsito de las personas en el camino

**LÍNEA 2:** Potenciar la seguridad en el camino

**LÍNEA 3:** Impulsar la igualdad de género a través del uso del camino Mozárabe


**LÍNEA 4:**  
Complementar y diversificar la actividad turística y cultural de los territorios



# LÍNEA DE ACTUACIÓN 1. FACILITAR EL TRÁNSITO DE LAS PERSONAS EN EL CAMINO

A.2 Mejorar la transitabilidad del Camino

A.1 Mejorar la calidad de las instalaciones del Camino Mozárabe.





## LÍNEA DE ACTUACIÓN 2. POTENCIAR LA SEGURIDAD EN EL CAMINO

- A.3 Mejorar la señalética del Camino Mozárabe
- A.4 Promover un plan de seguridad del Camino



# SEÑALETICA DE LA RUTA MOZÁRABE A SU PASO POR MOCLÍN



## Camino Mozárabe de Santiago por el Municipio de Moclín



Puesta en Valor del Camino Mozárabe de Santiago a su paso por el Municipio de Moclín como elemento de valorización del territorio del Poniente Granadino.

[www.caminomozarabedesantiago.es](http://www.caminomozarabedesantiago.es)





# SEÑALETICA DE LA RUTA MOZÁRABE A SU PASO POR MOCLÍN

Punto de actuación:		Actuación	Fotografía
<b>Coordenadas UTM (WGS84)</b>		<b>Salida de las calles asfaltadas</b>  Colocación de señal vertical con la flecha del Camino	
Huso	30 S		
Longitud (X):	0431667		
Latitud (Y):	4132326		
Municipio:	Moclín (Granada)		

Puesta en Valor del Camino Mozarabe de Santiago a su paso por el Municipio de Moclín como elemento de Valorización del territorio del Poniente Granadino



Actividades  
dentro del  
proyecto





# LÍNEA DE ACTUACIÓN 3. IMPULSAR LA IGUALDAD DE GÉNERO

A.5 Potenciar el uso del Camino a las mujeres como lugar de encuentro, conocimiento, participación y reconocimiento





# FAM TRIP: MUJERES POR EL CAMINO MOZÁRABE. ACERCAMIENTO AL ITINERARIO ARCO NORESTE DE LA VEGA DE GRANADA/VEGA-SIERRA ELVIRA Y PONIENTE GRANADINO DESDE LA PERSPECTIVA DE GÉNERO



# El Camino Mozárabe con perspectiva de género

## Pasado, presente y futuro

- JACINTO FUENTES MESA
- Atarfe, 29 de Noviembre de 2023









**El Camino Mozárabe con perspectiva de género**  
**Pasado, presente y futuro**



JACINTO FUENTES MESA  
Atarfe, 29 de Noviembre de 2023

## LÍNEA DE ACTUACIÓN 4. COMPLEMENTARY DIVERSIFICAR LA ACTIVIDAD TURÍSTICA Y CULTURAL DE LOS TERRITORIOS

A.6 Realizar acciones de promoción, difusión, dinamización y puesta en valor del camino

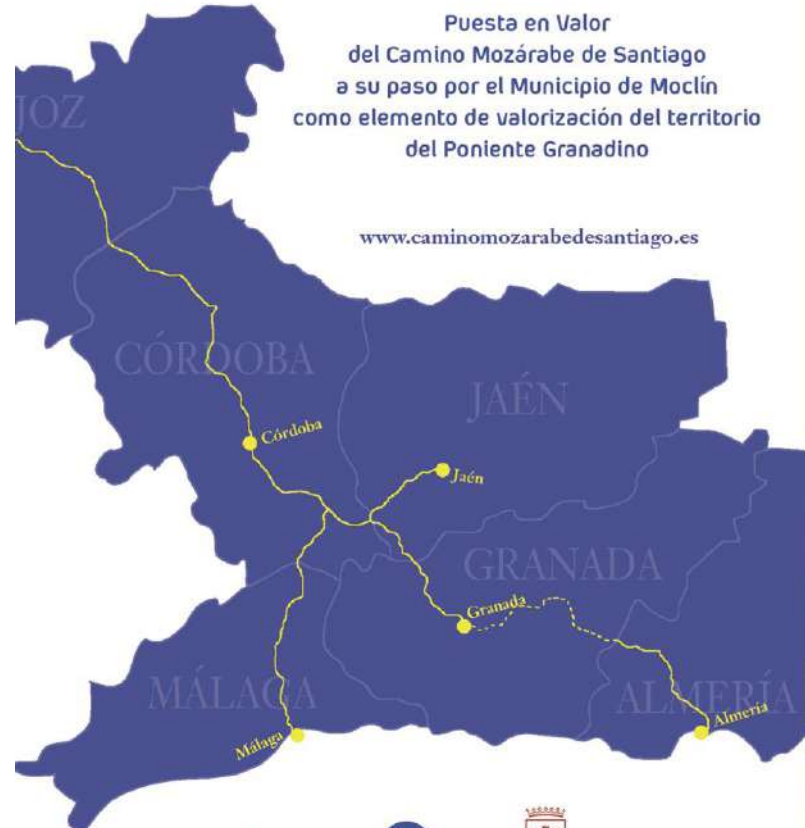
A.7. Potenciar la relación entre territorios para el fomento del camino como elemento de desarrollo turístico

A.8. Creación de sinergias con otros recursos turísticos






# FOLLETO RUTA MOZARABE A SU PASO POR MOCLÍN



Asociación para el Desarrollo Sostenible  
del Poniente Granadino  
Avda. Rafael Pérez del Álamo, 26  
18300 Loja (Granada)  
Tfno: 958 32 50 33  
e-mail: [asociacion@ponientegrnadino.org](mailto:asociacion@ponientegrnadino.org)  
[www.ponientegrnadino.org](http://www.ponientegrnadino.org)



Ayuntamiento de Moclín  
Plaza de España, 1  
18247 Moclín (Granada)  
Tfno: 958 403 051  
e-mail: [info@ayuntamientodemoclin.com](mailto:info@ayuntamientodemoclin.com)  
[www.ayuntamientodemoclin.com](http://www.ayuntamientodemoclin.com)





# FOLLETO RUTA MOZARABE A SU PASO POR MOCLÍN

Puesta en Valor del **Camino Mozárabe de Santiago** a su paso por el Municipio de Moclín como elemento de valorización del territorio del Poniente Granadino



Los Mozárabes, pobladores autóctonos peninsulares, decidieron a la llegada de los musulmanes en el año 711, permanecer en su tierra, manteniendo sus costumbres, cultura y religión, aún a costa de altos tributos. A partir del siglo X, los Mozárabes iniciaron la peregrinación, como rito de culto al Apóstol Santiago. Estos cristianos que vivían en Al Andalus, cuando realizaban esta Ruta Jacobea, llevaban salvoconductos para circular por los territorios del Emirato Independiente y poder así visitar la tumba del Apóstol, y es curioso, como éstos, no se veían afectados por las guerras entre los reinos hispanos y el emirato o califato. En torno a estos caminos se han forjado tradiciones y culturas heredadas, que se presentan en la actualidad como un activo importante, para el desarrollo turístico para la zona por donde discurren.



Esta senda jacobea comienza en el centro histórico de Granada (Convento de Comendadoras de Santiago, Barrio del Realejo), para pasar por Maracena y Pinos Puente, y adentrarse en tierras de Moclín por el valle del río Velillos. Entre olivares y con la agradable sensación del fluir del agua de las acequias y la vegetación ribereña, el peregrino recorrerá, por margen izquierdo del río, el sendero que les llevará al camino de las Vegas, para llegar a Los Olivares. Tras un merecido descanso, en la Plaza de las Flores, pasaremos el "Puente Viejo", dirigiéndonos por la calle de la Iglesia, al camino del Convento. Esta vía nos conectará con el "sendero de la ermita de las Angustias", que nos llevará hasta Moclín, a través de sierra y pinares, recibiéndonos la silueta majestuosa de su castillo Nazarí, donde se podrá descansar en los alojamientos con encanto, con precios especiales a peregrinos, y degustar sus platos tradicionales. Desde el Centro de Interpretación, ubicado en la "eras", en amplia vereda, se descenderá, dirección a la fuente de Malalmuerzo. Tras pasar el cerro rocoso que acoge la cueva del mismo nombre, yacimiento arqueológico de gran importancia, se llegará a la carretera local de Tózar, adentrándose el peregrino en tierras alcaínas, por la carretera de Córdoba, antiguo "Cordel de la Gallina"





# LLEGADA DE LA RUTA MOZÁRABE A OLIVARES



IGLESIA DE  
OLIVARES RUTA  
MOZÁRABE





MIRADOR DE  
OLIVARES RUTA  
MOZÁRABE





PUENTE  
DE OLIVARES  
RUTA  
MOZÁRABE



CASTILLO  
LLEGADA DE LA  
RUTA MOZÁRABE  
A MOCLÍN





ERMITA DE LAS  
ANGUSTIAS  
RUTA  
MOZÁRABE  
MOCLÍN





VISTAS ERMITA  
SAN ANTÓN  
RUTA  
MOZÁRABE  
MOCLÍN





VISTAS MOCLÍN  
RUTA  
MOZÁRABE





PRIMAVERA EN  
RUTA  
MOZÁRABE  
MOCLÍN





ROMERIA CRISTO  
DEL PAÑO RUTA  
MOZÁRABE  
MOCLÍN





RUTA  
MOZÁRABE  
PARTIENDO DE  
MOCLÍN HACIA  
ALCALA LA REAL





ALBERGUE  
CAMINO DE SANTIAGO



UNIÓN EUROPEA  
Fondo Europeo Agrícola de Desarrollo Rural

Gracias

