



EXPERIENCIA EN EL CAMINO PRIMITIVO



Laureano Víctor García Díez
Presidente de la Agrupación de
Asociaciones de Amigos del
Camino de Santiago del Norte



Fue en tiempos del rey asturiano Alfonso II cuando se encuentran en Iría Flavia los restos que se atribuyen al Apóstol Santiago y a dos de sus discípulos.

Aquella "inventium" cambiaría el orden establecido en la época y sería el germen de algo que generaría el mundo de las peregrinaciones.

Se acababa de crear el
CAMINO DE SANTIAGO.



Oviedo, punto de partida del primer viaje al "Campus Stellae" está considerado como el inicio de TODOS los Caminos a Santiago.



ANTECEDENTES

En el siglo XX las peregrinaciones prácticamente habían desaparecido. Fue en el año 1962 cuando Manuel Fraga, siendo ministro de información y turismo, dio un impulso al Camino de Santiago. El libro de Uría, Vázquez de Parga y Lacarra, fue el gran aldabonazo para la difusión de la Ruta Jacobea. Luego ya vendría la visita de Juan Pablo II a Compostela, la declaración por la Unión Europea como «Primer Itinerario Cultural Europeo» y el resurgir de asociaciones y peregrinos y la invención del XACOBEO. Comenzaba una nueva era en el Camino de Santiago.

José Joaquín Milans del Bosch y Solano
residiendo en su palacio de “El Pebidal” en
Santiago de Abres (Vegadeo) fue la persona
que comenzó la recuperación del
asociacionismo entorno al Camino de
Santiago, en Asturias.

Fruto por su interés por la historia local y
al encontrar en el archivo de su familia
diversos documentos que confirmaban el
paso de peregrinos por aquel lugar, emprendió
la difusión de la Ruta Jacobeo y fundó,
junto a Cándido Sanjurjo, la primera de las
Asociaciones de Amigos de Santiago en
Asturias.

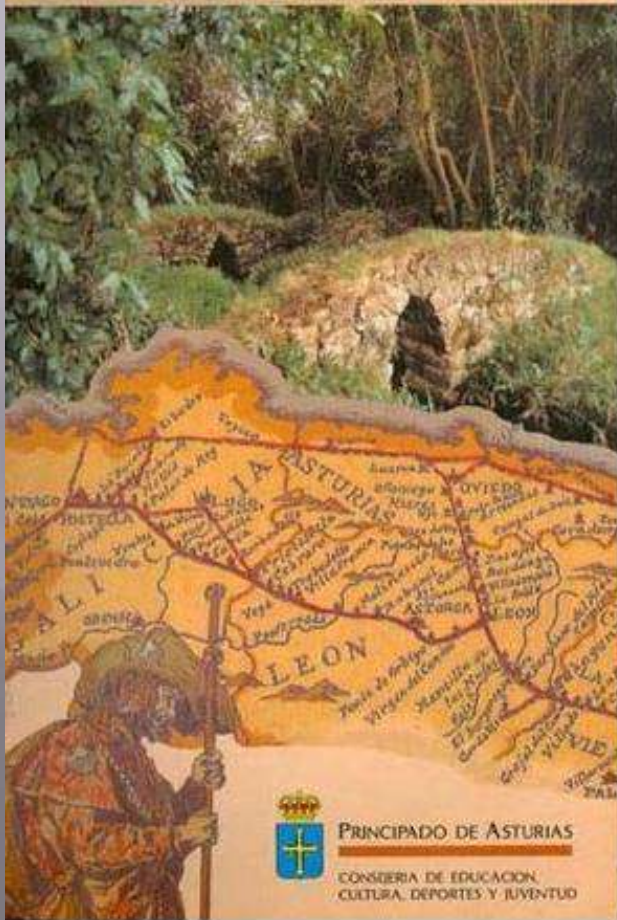
Eran los últimos años de la década de los
80 del pasado siglo XX y el fenómeno jacobeo
estaba creciendo de forma imparable en toda
España y en toda Europa.

Después de la Asociación Asturgalaica de Amigos
del Camino de Santiago irían surgiendo otras
en los diferentes itinerarios jacobeos que
recorren todo el Principado de Asturias.



EL CAMINO DE SANTIAGO POR ASTURIAS

TOPOGUIA
2. RUTA DE LA COSTA



RECONOCIMIENTO DEL CAMINO



En los primeros años de la década de los 90 del pasado siglo, el Principado de Asturias hizo un estudio de los trazados del Camino de Santiago con un equipo de la Universidad, se sentaron las bases de la delimitación de las rutas y se editaron sendas «topoguías» del Camino de la Costa y del Camino Primitivo.



Camino de Santiago



Con estos trabajos realizados se definió el Mapa de los Caminos de Santiago en Asturias. Tres son los trazados que se han oficializado: Camino de la Costa, Camino Primitivo y Camino del Salvador. El tramo entre Villaviciosa y Oviedo sirve de unión entre Costa y Primitivo.

SEÑALIZACION



Se comenzó entonces a realizar una labor de señalización de las rutas, de colocación de mojones, de pintar flechas y poner carteles y planos en los lugares más conflictivos, en los puntos donde el peregrino podía tener dudas o donde había un desvío o un lugar de interés o de gran importancia para el Camino y para el peregrino.





Señalización en las carreteras para facilitar el cruce de los peregrinos y evitar atropellos y accidentes. Hay que estar con los nuevos tiempos.



Murales de diferentes tipos para la información sobre la ruta, sobre los monumentos que hay en cada tramo han ido surgiendo en diferentes lugares del Camino.



Mural realizado por los alumnos del taller de cerámica del Centro de Educación de Adultos de Tineo. En el se recogen los principales monumentos existentes en el recorrido del Camino Primitivo en el concejo tinetense.

LOS CAMINOS



Paso de la Sierra de Los Hospitales, el tramo más Antiguo.



Alto de El Palo, el techo del Camino Primitivo



Tramos del Camino en pleno contacto con la naturaleza.



Hay que compatibilizar el avance de las comunicaciones con el recorrido jacobeo. Es necesario conseguir que el Camino sea respetado y conservado en lo posible, tanto por la conservación del patrimonio como por la seguridad del caminante.

La información clara, fidedigna y sencilla es muy importante para la seguridad y la tranquilidad de los peregrinos. Los paneles esquemáticos de las etapas, con la inclusión de los datos más relevantes, son algo que los usuarios del Camino agradecen y reconocen como muy positivos.



EL CAMINO PRIMITIVO



OVIEDO



**Catedral de El Salvador.
Km 0 del Camino Primitivo
y de todos los Caminos.**



**Exterior de la Cámara
Santa. Lugar donde se
depositan las reliquias
De la "Santa
Ovetensis"**



**Barrio de La Argañosa,
salida de la ciudad de
Oviedo.**

1ª etapa OVIEDO - GRADO



Capilla de los Dolores
Grado

Lampajua



Valsera




Peñaflor

2ª etapa Grado - Salas




Salida de Grado por
el barrio de La Cruz



Santuario de
El Fresno

Monasterio de
El Salvador de
Cornellana




Colegiata de
Santa María
de Salas.

3ª ETAPA SALAS - TINEO

**Castillo de Salas
puerta del Camino**



**Iglesia de La Espina
"El Cebreiro del Camino
Primitivo"**



**Capilla de San Roque en Tineo
Hito importante del Camino.**



**Humilladero de
El Pedregal**



ARTE DEL CAMINO




El Museo de Arte Sacro de Tineo es una magnífica colección de imaginería y objetos de culto que cuenta con interesantes muestras relacionadas con el Camino de Santiago y con las peregrinaciones.



Santa María la Real de Obona había sido fundada por Adelgaster, hijo del rey Silo, años antes de la invención del cuerpo de Santiago en "Campus Stelae". Siglos más tarde, hacia 1218, fue declarado como paso obligado para cuantos se dirigieran a Santiago de Galicia por otro rey, Alfonso IX. Hoy yace abandonado y a merced del paso del tiempo.

OBONA



4º ETAPA

TINEO - POLA DE ALLANDE



Cruceiro de la plaza de la iglesia de Tineo



Ermita de La Magdalena de El Fresno

Santa María de Borres



Palacio de Los Cienfuegos en Pola de Allande

4ª ETAPA (Variante)

TINEO - BERDUCEDO (Por Hospitales)




San Pascual de la Mortera a sus pies comienza la ascensión al alto de Los Hospitales

Vista general de la sierra del Palo



Restos del Hospital de Fanfaraon




Iglesia y tejo de Berducedo.

5ª ETAPA POLA DE ALLANDE - GRANDAS DE SALIME



Iglesia Parroquial
de Pola de Allande

Curiosa la
imagen de
Santiago en
Montefurado



Embalse de
Salime.
Bajo sus aguas
están los restos
del paso de miles
de peregrinos

Colegiata
de
Grandas
de
Salime



6ª ETAPA

GRANDAS DE SALIME - A FONSAGRADA



Museo etnográfico de
Grandas de Salime



La "fuente
sagrada"
que da
nombre a
la villa
lucense.



Puerto del Acebo
Frontera natural entre Asturias y Galicia



Parroquia
de
A
Fonsagrada

7ª ETAPA A FONSAGRADA - CADAVO BALEIRA



Iglesia de Paradavella



Típica construcción de la zona de la Galicia interior.




Albergue de peregrinos
de O Cadavo



Iglesia de Fontaneira

8ª ETAPA

CADAVO VALEIRA - LUGO



Iglesia y Castillo
de la villa
de
Castroverde



Puerta de la muralla
de la ciudad de Lugo
que se conoce como
"Puerta de Santiago".



Muralla de Lugo, declarada
Patrimonio de la Humanidad

9ª ETAPA LUGO - MELIDE



**S. Vicente
do Burgo**



**Peñas
Santas**



**S. Román
de Retorta**



**Augas
Santas**

Entronque con el CAMINO FRANCÉS



Museo da Terra de Melide

A las puertas del Museo da Terra de Melide termina el tránsito del peregrino por el CAMINO PRIMITIVO y se une a la marcha de quienes eligieron el trazado del llamado Camino Francés.

Se pierda la soledad, la tranquilidad y la paz y el caminante se une a las prisas, la masificación y la modernidad de lo que alguien denomino como “un parque temático del Camino de Santiago”.



Camino Francés a su paso por Arzúa.

LAS PEREGRINACIONES



Una de las principales actividades desarrolladas por las asociaciones han sido siempre la organización de grupos de peregrinos para recorrer los diferentes Caminos hasta llegar a Compostela.

Más o menos numerosos, de forma continuada o por etapas aprovechando los fines de semana, todas las formas son válidas para promover las caminatas





Las visitas de grupos de escolares a los albergues y a los puntos emblemáticos del Camino son otra de las actividades favoritas de las asociaciones.

Desde 0 años hasta grupos de bachillerato es muy interesante acercar a la juventud al Camino, sin duda ellos son el futuro de las Asociaciones y del propio Camino.



ALBERGUES



Albergue de Tineo, ubicado en el antiguo edificio del matadero municipal.

Los albergues fueron surgiendo según se desarrollaba el propio Camino. Los ayuntamientos fueron utilizando viejos edificios para preparar los primeros lugares de acogida y se fue creando una red que poco a poco fue creciendo y cubriendo todos los trazados de los Caminos del Norte





Arcadas del hospital de peregrinos de Tineo. Siglo XIII



Restos del hospital de Fanfaraon entre Tineo y Allande. Siglo XII



Inscripción con cruz del primitivo hospital de peregrinos de Berducedo en Allande.



Edificio que albergo el hospital de Grandas de Salime hasta el siglo XX.

REUNIONES, CONGRESOS Y ASAMBLEAS



Congreso celebrado en la ciudad de Lugo en el año 1996

Una de las tareas importantes que se han llevado a cabo desde las asociaciones y entidades jacobeanas ha sido la investigación y el debate acerca del Camino de Santiago, de su pasado, de su presente y especialmente de su futuro.



En el año 1997 Tineo fue la sede de la primera Cumbre del Camino del Norte. Por primera vez se reunieron representantes de las Comunidades Autónomas, de los Ayuntamientos, de la Iglesia y de las asociaciones. Fueron tres días en los que casi un centenar de personas pusieron sobre la mesa los más diversos temas y profundizaron en los aspectos que a día de hoy son las bases sobre las que crece el Camino de Santiago del Norte.





En el año 1998 sería Ribadeo la sede de la Cumbre del Camino Del Norte.

Del 6 al 8 de noviembre el parador nacional fue un foro de debate y de análisis de los temas que se habían planteado en la edición anterior.



PROTECCION Y RECUPERACION DEL PATRIMONIO

Desde la identificación de patrimonio natural a la recuperación de edificaciones vinculadas con el Camino y las peregrinaciones, se acometió una labor de investigación, de protección y de rehabilitación que nos ha permitido rescatar un grupo importantes de restos de la Ruta Jacobea en todos nuestros trazados.



Restos de explotaciones auríferas de la época romana en la sierra de Los Hospitales




Ermita del Santo Cristo de los Afligidos en La Pereda – Tineo
Recuperada por la labor de la Asociación de Tineo.

Los principales monasterios de los Caminos del Norte están en un estado de abandono preocupante y faltos de todo cuidado y protección, por mucho que se encuentren en los itinerarios jacobeos declarados por la UNESCO como Patrimonio Mundial en el año 2015.



S. Salvador de Cornellana



«El Conventin» de Valdedios



Sta. María la Real de Obona

La recuperación y rehabilitación de viejas imágenes de culto o la colocación de modernos monumentos al peregrino han sido otra constante en estos años.



Imagen de Santiago de Montefurado – Allande. s. XV



Monumento al peregrino en Tineo. 2004



El día 5 de julio de 2015, en la reunión general de la UNESCO, celebrada en la ciudad alemana de Bonn, se acordó inscribir en el Patrimonio Mundial a los denominados Caminos del Norte; Camino de la Costa, Camino Primitivo, Camino Vasco del Interior y el Camino o Ruta Lebaniega. Al mismo tiempo varios elementos vinculados a estas rutas de peregrinación fueron inscritos en la misma lista de Patrimonio de la Humanidad. Cuentan, todos ellos, con la máxima protección en todos los sentidos.



¡¡ muchas gracias!!